

Váš dopis zn.: SPU 109667/2025/Sl
Ze dne: 20.03.2025
Naše zn.: POH/13202/2025-2/032100

Vyřizuje:
Tel.:
Mobil:
E-mail:



Datum: 03.04.2025

Krajský pozemkový úřad pro Ústecký kraj
Pobočka Děčín
28. října 979/19, Děčín I-Děčín
405 01 Děčín

z49per3

Komplexní pozemkové úpravy (KoPÚ) v k. ú. Horní Chřibská – zahájení

K Vaší žádosti o stanovení podmínek k ochraně zájmů podle zvláštních právních předpisů pro zpracování návrhu komplexních pozemkových úprav v k. ú. Horní Chřibská a oznámení o zahájení řízení o KoPÚ, kterou jsme obdrželi elektronicky dne 20. března 2025, Vám sdělujeme:

Komplexní pozemkové úpravy (KoPÚ) budou provedeny tak, aby přispěly k dosažení cílů ochrany vod jako složky životního prostředí ve smyslu § 23a zákona č. 254/2001 Sb., o vodách a o změně některých zákonů, ve znění pozdějších předpisů (dále jen vodní zákon), a budou v souladu s metodikou Ochrana zemědělské půdy před erozí, zejména v maximální přípustné ztrátě půdy způsobené vodní erozí 4,0 t/ha za rok.

Národní plán povodí Labe (NPP) byl schválen usnesením vlády ČR č. 31 ze dne 19. ledna 2022 a vydán opatřením obecné povahy Ministerstvem zemědělství (OOP-MZe) čj. MZE-69999/2021-15121 ze dne 28. ledna 2022. Tímto OOP-MZe byla schválena i část kapitoly IV. Cíle pro povrchové vody, podzemní vody a chráněné oblasti vázané na vodní prostředí (kapitoly IV.1 až IV.5) a kapitola V. Souhrn programu opatření k dosažení cílů, které jsou nedílnou a závaznou částí tohoto OOP-MZe. V návaznosti na schválení NPP byl v souladu s § 24 odst. 13 vodního zákona schválen dne 12. prosince 2022 Zastupitelstvem Ústeckého kraje i Plán dílčího povodí Ohře, dolního Labe a ostatních přítoků Labe. Dle NPP náleží předpokládaný obvod KoPÚ Horní Chřibská do vodního útvaru povrchových vod tekoucích [OHL 1130 - Chřibská Kamenice od pramene po ústí do Kamenice](#) a do vodního útvaru podzemních vod [46500 - Křída Dolní Ploučnice a Horní Kamenice](#). Vodní útvar povrchových vod byl vyhodnocen jako nevyhovující (chemický stav dobrý, ekologický stav střední). Vodní útvar podzemních vod byl vyhodnocen jako nevyhovující (chemický stav nevyhovující, kvantitativní stav dobrý).

Pro výše uvedené vodní útvary jsou mimo jiné navržena níže uvedená opatření, která bude nutné respektovat, příp. do návrhu společných zařízení zapracovat:

- OHL30800010 - Hospodaření v ochranných pásmech vodních zdrojů VN Chřibská (OH100104)
- OHL31200001 - Ochrana stávající migrační prostupnosti vodních toků a zlepšování podmínek pro život ryb a dalších vodních organizmů (OHL212002)
- OHL31200003 - Revitalizace vodních toků (OH100115)
- OHL31204001 - Koncepce pro nakládání se sedimenty
- OHL31500002 - Zajištění environmentálních cílů pro lososa obecného (*Salmo salar*) v chráněných územích
- OHL 31200001 - Ochrana stávající migrační prostupnosti vodních toků a zlepšování podmínek pro život ryb a dalších vodních organizmů (OHL212002)
- CZE30800005 - Snižování znečištění ze zemědělství a ochrana vodního prostředí
- CZE31200003 - Obnova přirozených koryt vodních toků
- CZE31700001 - Opatření k prevenci a zmírnění dopadů sucha a nedostatku vody

Program opatření Národního plánu povodí Labe naleznete zde:

https://eagri.cz/public/web/file/694670/LABE_V_PROGRAM_OPATRENI.pdf

Přehled opatření obsažených v Plánu dílčího povodí Ohře, dolního Labe a ostatních přítoků Labe naleznete pod příslušným vodním útvarem zde:

<http://www.poh.cz/tabulkova-cast/d-9884/p1=6582>

V obvodu KoPÚ se nacházejí tyto vodní toky v naší správě:

IDVT	Název	Požadavky v souvislosti s pozemky pod koryty VT
10100268	Chřibská Kamenice	zaměření skutečného průběhu
10106345	Potok od Krásného Pole	zaměření skutečného průběhu
10105723	Červený potok (LBP Chřibské Kam.)	zaměření skutečného průběhu
11000094	130 Chřibská	bez požadavků
10236715	bezejmenný tok	bez požadavků
10220242	bezejmenný tok	bez požadavků
10222589	bezejmenný tok	bez požadavků

Vektorová data evidence vodních linií jsou ke stažení k dispozici na Vodohospodářském informačním portálu VODA na tomto odkazu: <https://www.voda.gov.cz/?page=osy-vodnich-linii> (nutno stahovat vždy nejnovější).

Pod vodním dílem Chřibská se nachází obslužná komunikace na pozemcích p. č. 504/1 a 471 v k. ú. Horní Chřibská. Tuto cestu požadujeme zachovat.

Dále sdělujeme, že se v území zpracovává studie „Obnova vodního režimu povodí horní Chřibské Kamenice“, kterou pro AOPK ČR zpracovává společnost Vodohospodářský rozvoj a výstavba a. s. Tuto studii doporučujeme pro analýzu území a případné návrhy do PSZ využít.



V území bylo Krajským úřadem Ústeckého kraje (zn: 11903/ZPZ/08/ChKamenice/Ko dne 2. října 2008) stanoveno záplavové území významného vodního toku Chřibská Kamenice. Informace o záplavovém území jsou k dispozici na Vodohospodářském informačním portálu VODA na tomto odkazu: <https://www.voda.gov.cz/?page=zaplavova-uzemi-mapa>.

V území se dle veřejně dostupné webové aplikace VÚV TGM, v.v.i.: [Ochranná pásma vodních zdrojů a vodárenských nádrží](#) nachází ochranná pásma vodních zdrojů: Chřibská vrty KVH4-8, které bylo stanoveno rozhodnutím ONV Děčín, zn. VHSL 1418/71-ing.Ma/Z ze dne 16. června 1971 a Chřibská Krásné Pole prameniště, které bylo stanoveno rozhodnutím ONV Děčín, zn. VHSL 2018/71-403.1/Ha/Z ze dne 4. září 1971.

Případné odvodnění navržených polních cest nebude provedeno přímo do recipientů. Srážkové vody budou přednostně a v maximální možné míře zasakovány. Pouze pokud to podmínky podloží neumožní (nutno podložit hydrogeologickým posudkem), mohou být regulovaně vypouštěny do koryt vodních toků.

Jsme si vědomi nutnosti realizace vodohospodářských opatření v krajině. Tyto prvky, zejména malé vodní nádrže (MVN), je nutné posoudit jak z krajinnotvorného hlediska, tak i z hlediska funkčnosti a hlavně bezpečnosti. Z hlediska správce povodí považujeme za realizovatelná pouze taková opatření, u kterých bude prokázána účelnost a která budou navržena s ohledem na bezpečnost. Pokud mají vodohospodářská opatření (VHO) plnit protipovodňovou funkci, bude stanovena hodnota neškodného odtoku s ohledem na kapacitu koryta pod vodní nádrží a případné povodňové škody v povodí pod VHO. Vlivem komplexních pozemkových úprav by nemělo docházet ke snižování ekologické stability stávajících biotopů, zejména nedoporučujeme měnit charakter dobře vyvinuté údolní nivy s přírodními koryty vodních toků a mokřady.

Plán společných zařízení bude v souladu s již navrženými opatřeními v rámci komplexních pozemkových úprav v sousedních katastrech (příp. bude koordinováno jejich paralelní zpracování).

Žádáme Vás o spolupráci při právních úkonech (kontakt: Povodí Ohře, státní podnik, závod Terezín, Pražská 319, 411 55 Terezín, ) a terénních zaměřeních (kontakt: Povodí Ohře, státní podnik, provoz Česká Lípa, ).

Žádáme Vás o zaslání návrhu plánu společných zařízení (dále jen návrh), včetně všech zjištěných podkladů a jejich vyhodnocení, komplexních pozemkových úprav v k. ú. Horní Chřibská k vyjádření z hlediska správce povodí. S ohledem na ustanovení § 12 odst. 3 zákona č. 139/2002 Sb., o pozemkových úpravách, ve znění zákona č. 284/2021 Sb., kterým se mění některé zákony v souvislosti s přijetím stavebního zákona, požadujeme zpracování návrhu plánu společných zařízení v podrobnosti projektové dokumentace ve smyslu zákona č. 283/2021 Sb., stavební zákon.

Předmětem vyjádření je zahájení komplexních pozemkových úprav v k. ú. Horní Chřibská.

SZÚ: Chřibská Kamenice

Ochranné pásmo vodárenské nádrže Chřibská

ČHP: 1-14-05-0140.


Vodní útvar povrchových vod: OHL_1130 - Chřibská Kamenice od pramene po ústí do Kamenice.

Vodní útvary podzemních vod: 46500 - Křída Dolní Ploučnice a Horní Kamenice.



vedoucí odboru VR
podepsáno elektronicky

Rozdělovník

POh, s. p., oddělení EP – 

POh, s. p., závod Terezín 